






11 新嵐山遊歩道コース

コースの選び方により時間や距離が異なります。
(歩数は目安です)

-  自動車道
-  コース
-  駐車場
-  トイレ
-  身体障がい者用トイレ



芽室市街

ニリンソウの群生地
● 新嵐山オートキャンプ場

歩くスキーコースの看板がある

新嵐山荘

スタート・ゴール!

オオバナノエンレイソウ
エゾエンゴサク

WC

登山口

公園になっている

上美生

600歩
270m

メムロスキー場

展望台 340m

1820歩

展望台まで960m

美生川支流

分れ道

600歩
車道と並んで歩く

小鳥の森

小鳥がたくさん見られる

急峻な登山道

フキトウ

森しり博士の一ロメモ

野生のアヤメ等

7月～霜の時期迄スズメバチに注意!

新嵐山林道

上美生

熊出没に注意!
歩くときはラジオや鈴など音が出る物を持って行きましょう!

管理棟

季節の草花の説明板

森の野鳥の説明板

森しり博士の一ロメモ

森しり博士の一ロメモ

雨山 340m

頂上に岩が3つある

春先、秋は葉が落ちて眺望は良くなる

雨山まで階段52段、30段、15段で頂上に達する

町営牧場

雄大な景色を眺めながら歩く

ゴルフ場

眺望の森

桜の森

いろいろの樹木

から松の林が美しい
剣山の眺めが良い

925歩

570歩

690歩

820歩

586歩

330歩

600歩

531歩

280歩

切り株のイスがある

管理棟

森の野鳥の説明板

森しり博士の一ロメモ

森しり博士の一ロメモ

野生のアヤメ等

7月～霜の時期迄スズメバチに注意!

新嵐山林道

上美生

熊出没に注意!
歩くときはラジオや鈴など音が出る物を持って行きましょう!

管理棟

季節の草花の説明板

森の野鳥の説明板

森しり博士の一ロメモ

森しり博士の一ロメモ

野生のアヤメ等

7月～霜の時期迄スズメバチに注意!

新嵐山林道

上美生